1ª SECCION		LONGITUD (en km)	9,43		ENLACE COMPLEJO - TESEGUITE
SECTOR 0 DEL CH 0 AL CH 1		PROMEDIO (en km/h)	25,72		
		TIEMPO (en min)	22		
TOTAL	PARCIAL		DIRECCION	INFORMACION	REGRESIVO
0,00	0,00	1	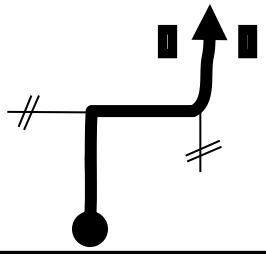 DERECHA / IZQUIERDA	 COMPLEJO	- CHS - 9,43
0,15	0,15	2	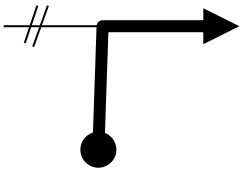 DERECHA	 COMPLEJO X LZ-30	9,28
0,82	0,67	3	 DERECHA	 LZ-30 X LZ-408	8,61
4,08	3,26	4	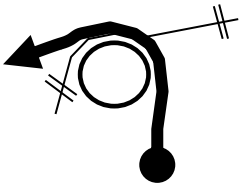 2ª SALIDA	 LZ-408 X LZ-10	5,35
6,50	2,42	5	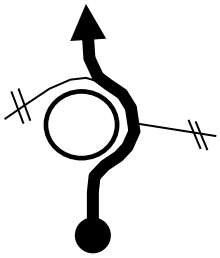 2ª SALIDA	 LZ-10	2,93

1ª SECCION		LONGITUD (en km)	9,43		ENLACE COMPLEJO - TESEGUITE
SECTOR 0 DEL CH 0 AL CH 1		PROMEDIO (en km/h)	25,72		
		TIEMPO (en min)	22		
TOTAL	**PARCIAL**		**DIRECCION**	**INFORMACION**	**REGRESIVO**
7,58	**1,08**	6	 **DERECHA**	 **LZ-10 X LZ-404**	**1,85**
9,43	**1,85**	7	 **DE FRENTE**	 **LZ-404**	 **0,00**

1ª SECCION		LONGITUD (en km)		29,50	TC 1 TESEGUITE EL MOJON LOS VALLES LAS NIEVES
SECTOR 2 DEL TC 1 AL CH 2		PROMEDIO (en km/h)		37,66	
		TIEMPO (en min)		47	
TOTAL	PARCIAL		DIRECCION	INFORMACION	REGRESIVO
0,00	0,00	8	 DE FRENTE	 LZ-404	 29,50
0,07	0,07	9	 DERECHA	 LZ-404 X C. VECINAL	29,43
0,18	0,11	10	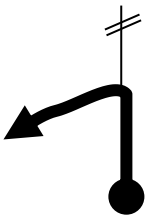 IZQUIERDA	 C. VECINAL	 29,32
0,28	0,10	11	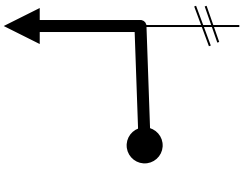 IZQUIERDA	 C. VECINAL X LZ-404	 29,22
0,39	0,11	12	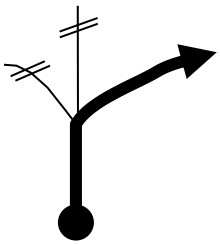 DERECHA	 LZ 404 X C. VECINAL	 29,11

1ª SECCION		LONGITUD (en km)		29,50	TC 1 TESEGUITE EL MOJON LOS VALLES LAS NIEVES
SECTOR 2 DEL TC 1 AL CH 2		PROMEDIO (en km/h)		37,66	
		TIEMPO (en min)		47	
TOTAL	PARCIAL		DIRECCION	INFORMACION	REGRESIVO
0,49	0,10	13	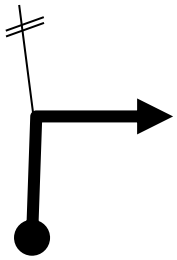 DERECHA	 C. VECINAL	  29,01
0,74	0,25	14	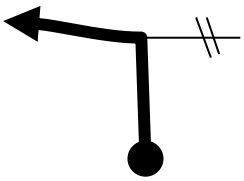 IZQUIERDA	 C. VECINAL X LZ-404	  28,76
1,22	0,48	15	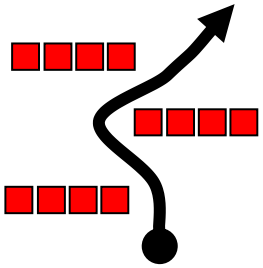 CHICANE	 LZ-404	  28,28
1,67	0,45	16	 IZQUIERDA	 LZ-404 X LZ-405	  27,83
2,22	0,55	17	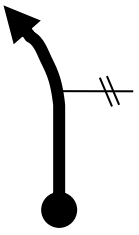 DE FRENTE	 LZ-405	  27,28

1ª SECCION	LONGITUD (en km)	29,50	TC 1 TESEGUITE EL MOJON LOS VALLES LAS NIEVES
SECTOR 2 DEL TC 1 AL CH 2	PROMEDIO (en km/h)	37,66	
	TIEMPO (en min)	47	

TOTAL	PARCIAL		DIRECCION	INFORMACION	REGRESIVO
2,63	0,41	18	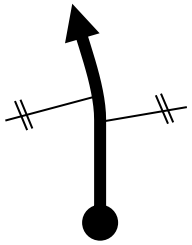 DE FRENTE	 LZ-405	  26,87
2,78	0,15	19	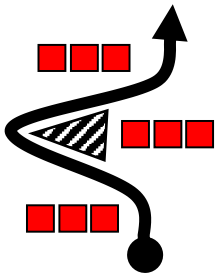 CHICANE	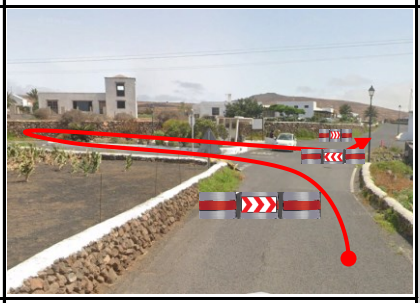 LZ-405	26,72
2,93	0,15	20	 IZQUIERDA	 LZ-405 X C. VECINAL	  26,57
3,64	0,71	21	 DE FRENTE	 C. VECINAL	  25,86
4,47	0,83	22	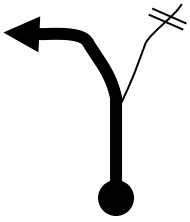 IZQUIERDA (CARRIL IZQU)	 C. VECINAL	  25,03

1ª SECCION	LONGITUD (en km)	29,50	TC 1 TESEGUITE EL MOJON LOS VALLES LAS NIEVES
SECTOR 2 DEL TC 1 AL CH 2	PROMEDIO (en km/h)	37,66	
	TIEMPO (en min)	47	

TOTAL	PARCIAL		DIRECCION	INFORMACION	REGRESIVO
			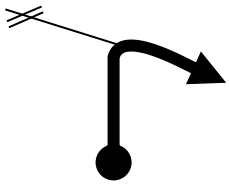		 
4,52	0,05	23	DERECHA	C. VECINAL X LZ-10	24,98
			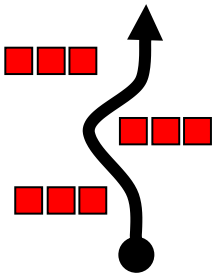	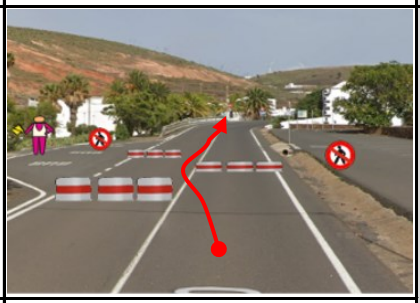	 
4,95	0,43	24	CHICANE	LZ-10	24,55
			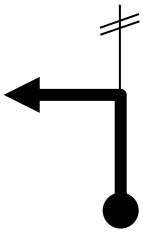		 
5,67	0,72	25	IZQUIERDA	LZ-10 X C. VECINAL	23,83
			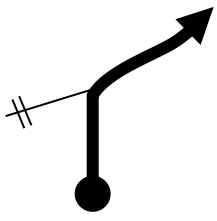		 
5,98	0,31	26	DERECHA	C. VECINAL	23,52
			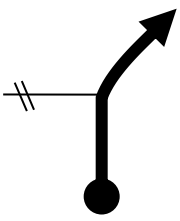		 
6,66	0,68	27	DERECHA / SALTO	C. VECINAL	22,84

1ª SECCION	LONGITUD (en km)	29,50	TC 1 TESEGUITE EL MOJON LOS VALLES LAS NIEVES
SECTOR 2 DEL TC 1 AL CH 2	PROMEDIO (en km/h)	37,66	
	TIEMPO (en min)	47	

TOTAL	PARCIAL		DIRECCION	INFORMACION	REGRESIVO
7,23	0,57	28	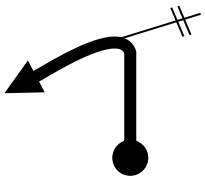 IZQUIERDA	 C. VECINAL X LZ-10	  22,27
8,05	0,82	29	 DE FRENTE	 LZ-10	  21,45
8,61	0,56	30	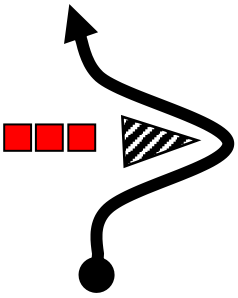 CHICANE	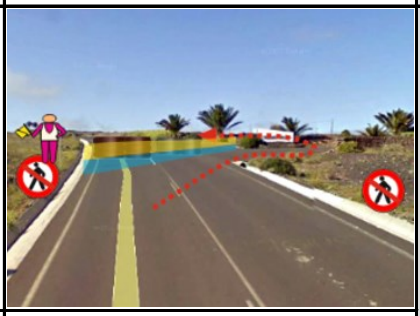 LZ-10	  20,89
9,48	0,87	31	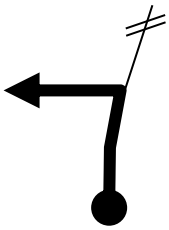 IZQUIERDA	 LZ-10 X C. VECINAL	  20,02
9,54	0,06	32	 DE FRENTE	 C. VECINAL	  19,96

1ª SECCION		LONGITUD (en km)	29,50		TC 1 TESEGUITE EL MOJON LOS VALLES LAS NIEVES
SECTOR 2 DEL TC 1 AL CH 2		PROMEDIO (en km/h)	37,66		
		TIEMPO (en min)	47		
TOTAL	PARCIAL		DIRECCION	INFORMACION	REGRESIVO
10,87	1,33	33	 DERECHA	 C. VECINAL	  18,63
11,61	0,74	34	 DE FRENTE	 C. VECINAL	 17,89
12,08	0,47	35	 DE FRENTE	 C. VECINAL	 17,42
13,12	1,04	36	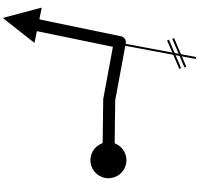 IZQUIERDA	 C. VECINAL X LZ-10	16,38
16,72	3,60	37	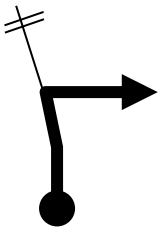 DERECHA	 LZ-10 X LZ-207	12,78

1ª SECCION		LONGITUD (en km)	29,50		TC 1 TESEGUITE EL MOJON LOS VALLES LAS NIEVES
SECTOR 2 DEL TC 1 AL CH 2		PROMEDIO (en km/h)	37,66		
		TIEMPO (en min)	47		
TOTAL	PARCIAL		DIRECCION	INFORMACION	REGRESIVO
23,12	6,40	38	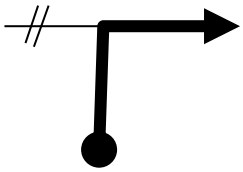 DERECHA	 LZ-207 X LZ-1	6,38
24,67	1,55	39	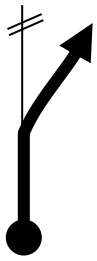 DERECHA	 LZ-1	4,83
25,00	0,33	40	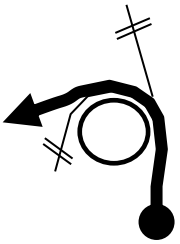 2ª SALIDA	 LZ-1	4,50
25,14	0,14	41	 1ª SALIDA	 LZ-1 X LZ-42	4,36
29,22	4,08	42	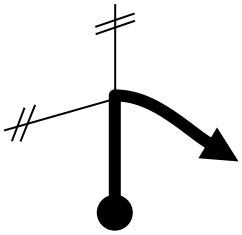 DERECHA	 LZ-42 X REC. URBANO	0,28

1ª SECCION		LONGITUD (en km)		29,50	TC 1 TESEGUITE EL MOJON LOS VALLES LAS NIEVES
SECTOR 2 DEL TC 1 AL CH 2		PROMEDIO (en km/h)		37,66	
		TIEMPO (en min)		47	
TOTAL	**PARCIAL**		**DIRECCION**	**INFORMACION**	**REGRESIVO**
29,46	**0,24**	43	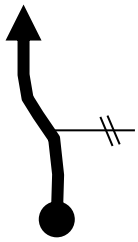 **DE FRENTE**		**0,04**
29,50	**0,04**	44	 **DE FRENTE**	 **REC. URBANO**	 **0,00**

1ª SECCION		LONGITUD (en km)	29,05		TC 2 GUATIZA COSTA TEGUISE
SECTOR 3 DEL TC 2 AL CH 2A		PROMEDIO (en km/h)	38,73		
		TIEMPO (en min)	47		
TOTAL	PARCIAL		DIRECCION	INFORMACION	REGRESIVO
0,00	0,00	45	FRENTE / DERECHA	 LZ-405	 29,05
1,15	1,15	46	IZQUIERDA	 LZ-405 X LZ-406	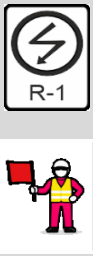 27,90
2,56	1,41	47	DERECHA	 LZ-406 X LZ-42	 26,49
3,36	0,80	48	2ª SALIDA	 LZ-42 X LZ-1a	 25,69
3,48	0,12	49	1ª SALIDA	 LZ-1a	 25,57

1ª SECCION	LONGITUD (en km)	29,05	TC 2 GUATIZA COSTA TEGUISE
SECTOR 3 DEL TC 2 AL CH 2A	PROMEDIO (en km/h)	38,73	
	TIEMPO (en min)	47	

TOTAL	PARCIAL		DIRECCION	INFORMACION	REGRESIVO
4,45	0,97	50	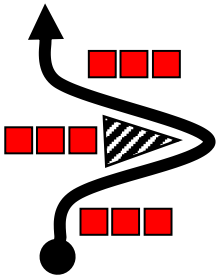 CHICANE	 LZ-1a	  24,60
5,20	0,75	51	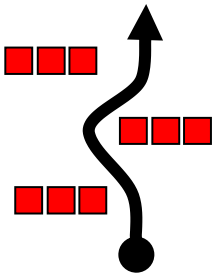 CHICANE	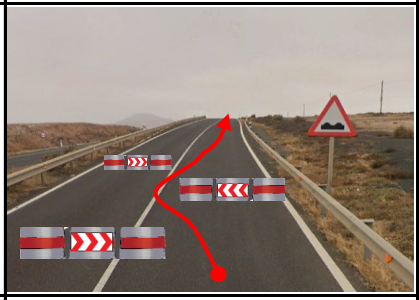 LZ-1a	  23,85
5,81	0,61	52	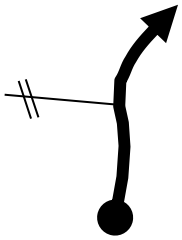 DE FRENTE	 LZ-1a	  23,24
6,62	0,81	53	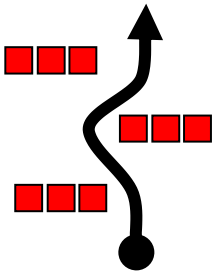 CHICANE	 LZ-1a	  22,43
8,05	1,43	54	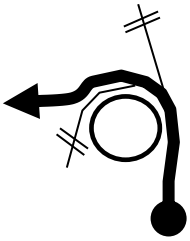 2ª SALIDA	 LZ-1a X LZ-14	  21,00

1ª SECCION		LONGITUD (en km)	29,05		TC 2 GUATIZA COSTA TEGUISE
SECTOR 3 DEL TC 2 AL CH 2A		PROMEDIO (en km/h)	38,73		
		TIEMPO (en min)	47		
TOTAL	PARCIAL		DIRECCION	INFORMACION	REGRESIVO
8,16	0,11	55	 1ª SALIDA	 LZ-14	  20,89
9,03	0,87	56	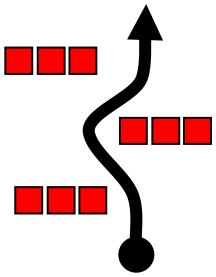 CHICANE	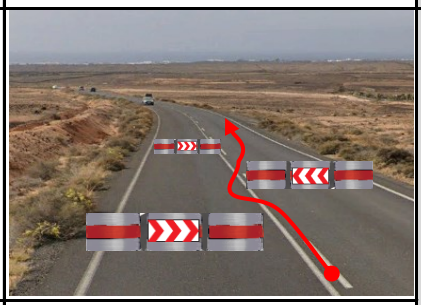 LZ-14	  20,02
9,73	0,70	57	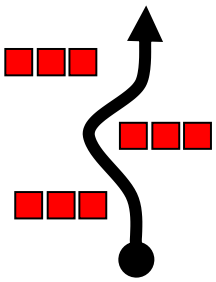 CHICANE	 LZ-14	  19,32
10,42	0,69	58	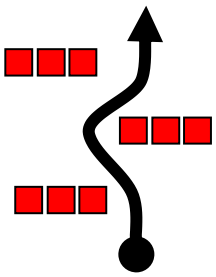 CHICANE	 LZ-14	  18,63
11,07	0,65	59	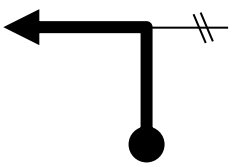 IZQUIERDA	 LZ-14 X REC. URBANO	  17,98

1ª SECCION		LONGITUD (en km)	29,05		TC 2 GUATIZA COSTA TEGUISE
SECTOR 3 DEL TC 2 AL CH 2A		PROMEDIO (en km/h)	38,73		
		TIEMPO (en min)	47		
TOTAL	PARCIAL		DIRECCION	INFORMACION	REGRESIVO
11,22	0,15	60	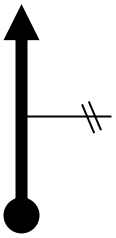 DE FRENTE	 REC. URBANO	  17,83
11,91	0,69	61	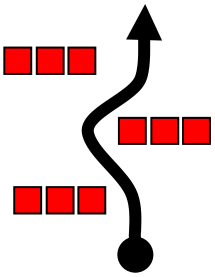 CHICANE	 REC. URBANO	  17,14
12,61	0,70	62	 DE FRENTE	 REC. URBANO	 16,44
12,85	0,24	63	 DE FRENTE	 REC. URBANO	 16,20
13,48	0,63	64	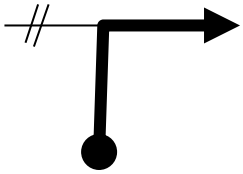 DERECHA	 REC. URBANO X LZ-18	15,57

1ª SECCION		LONGITUD (en km)	29,05		TC 2 GUATIZA COSTA TEGUISE
SECTOR 3 DEL TC 2 AL CH 2A		PROMEDIO (en km/h)	38,73		
		TIEMPO (en min)	47		
TOTAL	PARCIAL		DIRECCION	INFORMACION	REGRESIVO
15,39	1,91	65	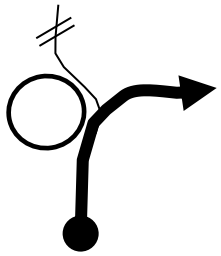 1ª SALIDA	 LZ-18 X LZ-34	13,66
17,11	1,72	66	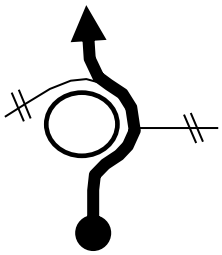 2ª SALIDA	 LZ-34	11,94
20,52	3,41	67	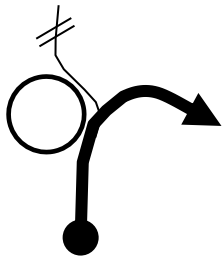 1ª SALIDA	 LZ-34 X LZ-1	8,53
21,07	0,55	68	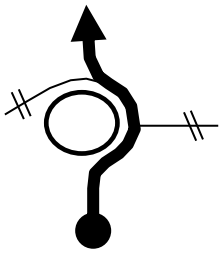 2ª SALIDA	 LZ-1	7,98
21,87	0,80	69	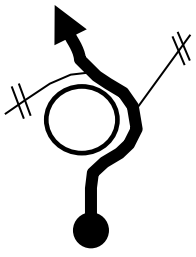 2ª SALIDA	 LZ-1 X LZ-10	7,18

1ª SECCION		LONGITUD (en km)	29,05		TC 2 GUATIZA COSTA TEGUISE
SECTOR 3 DEL TC 2 AL CH 2A		PROMEDIO (en km/h)	38,73		
		TIEMPO (en min)	47		
TOTAL	PARCIAL		DIRECCION	INFORMACION	REGRESIVO
24,86	2,99	70	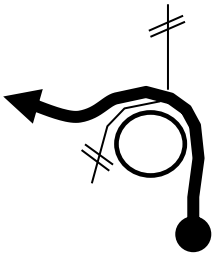 2ª SALIDA	 LZ-10 X LZ-408	4,19
28,23	3,37	71	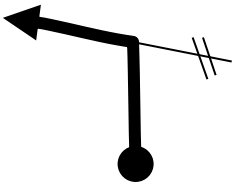 IZQUIERDA	 LZ-408 X LZ-30	0,82
28,91	0,68	72	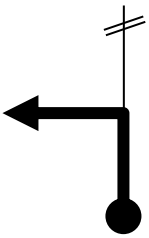 IZQUIERDA	 LZ-30 X COMPLEJO	0,14
29,05	0,14	73	 DE FRENTE	 COMPLEJO	 0,00

2ª SECCION		LONGITUD (en km)	9,43		ENLACE COMPLEJO - TESEGUITE
SECTOR 5 DEL CH 2C AL CH 3		PROMEDIO (en km/h)	25,72		
		TIEMPO (en min)	22		
TOTAL	PARCIAL		DIRECCION	INFORMACION	REGRESIVO
0,00	0,00	74	DERECHA / IZQUIERDA	 COMPLEJO	 9,43
0,15	0,15	75	DERECHA	 COMPLEJO X LZ-30	9,28
0,82	0,67	76	DERECHA	 LZ-30 X LZ-408	8,61
4,08	3,26	77	2ª SALIDA	 LZ-408 X LZ-10	5,35
6,50	2,42	78	2ª SALIDA	 LZ-10	2,93

2ª SECCION		LONGITUD (en km)	9,43		ENLACE COMPLEJO - TESEGUITE
SECTOR 5 DEL CH 2C AL CH 3		PROMEDIO (en km/h)	25,72		
		TIEMPO (en min)	22		
TOTAL	**PARCIAL**		**DIRECCION**	**INFORMACION**	**REGRESIVO**
7,58	**1,08**	79	 **DERECHA**	 **LZ-10 X LZ-404**	**1,85**
9,43	**1,85**	80	 **DE FRENTE**	 **LZ-404**	 **0,00**

2ª SECCION		LONGITUD (en km)		29,50	TC 3 TESEGUITE EL MOJON LOS VALLES LAS NIEVES
SECTOR 6 DEL TC 3 AL CH 4		PROMEDIO (en km/h)		37,66	
		TIEMPO (en min)		47	
TOTAL	PARCIAL		DIRECCION	INFORMACION	REGRESIVO
0,00	0,00	81	 DE FRENTE	 LZ-404	 29,50
0,07	0,07	82	 DERECHA	 LZ-404 X C. VECINAL	29,43
0,18	0,11	83	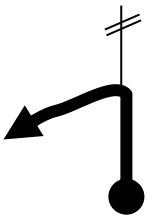 IZQUIERDA	 C. VECINAL	 29,32
0,28	0,10	84	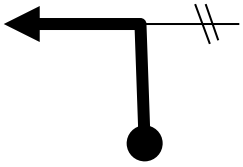 IZQUIERDA	 C. VECINAL X LZ-404	 29,22
0,39	0,11	85	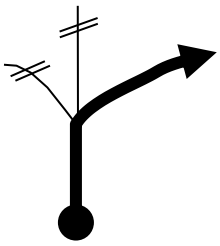 DERECHA	 LZ 404 X C. VECINAL	 29,11

2ª SECCION		LONGITUD (en km)		29,50	TC 3 TESEGUITE EL MOJON LOS VALLES LAS NIEVES
SECTOR 6 DEL TC 3 AL CH 4		PROMEDIO (en km/h)		37,66	
		TIEMPO (en min)		47	
TOTAL	PARCIAL		DIRECCION	INFORMACION	REGRESIVO
0,49	0,10	86	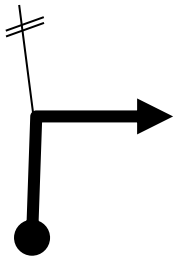 DERECHA	 C. VECINAL	  29,01
0,74	0,25	87	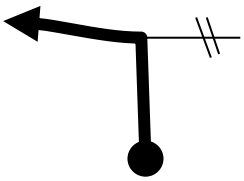 IZQUIERDA	 C. VECINAL X LZ-404	  28,76
1,22	0,48	88	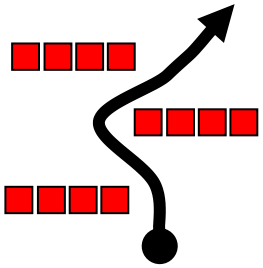 CHICANE	 LZ-404	  28,28
1,67	0,45	89	 IZQUIERDA	 LZ-404 X LZ-405	  27,83
2,22	0,55	90	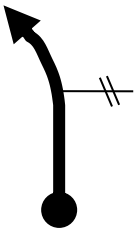 DE FRENTE	 LZ-405	  27,28

2ª SECCION		LONGITUD (en km)	29,50		TC 3 TESEGUITE EL MOJON LOS VALLES LAS NIEVES
SECTOR 6 DEL TC 3 AL CH 4		PROMEDIO (en km/h)	37,66		
		TIEMPO (en min)	47		
TOTAL	**PARCIAL**		**DIRECCION**	**INFORMACION**	**REGRESIVO**
2,63	**0,41**	91	**DE FRENTE**	 **LZ-405**	  **26,87**
2,78	**0,15**	92	**CHICANE**	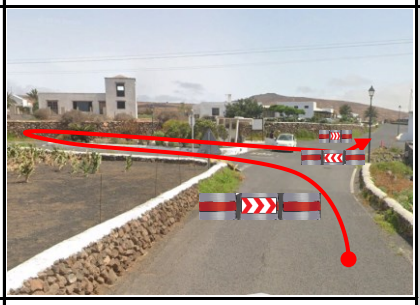 **LZ-405**	**26,72**
2,93	**0,15**	93	**IZQUIERDA**	 **LZ-405 X C. VECINAL**	  **26,57**
3,64	**0,71**	94	**DE FRENTE**	 **C. VECINAL**	  **25,86**
4,47	**0,83**	95	**IZQUIERDA (CARRIL IZQU)**	 **C. VECINAL**	  **25,03**

2ª SECCION		LONGITUD (en km)		29,50	TC 3 TESEGUITE EL MOJON LOS VALLES LAS NIEVES
SECTOR 6 DEL TC 3 AL CH 4		PROMEDIO (en km/h)		37,66	
		TIEMPO (en min)		47	

TOTAL	PARCIAL		DIRECCION	INFORMACION	REGRESIVO
			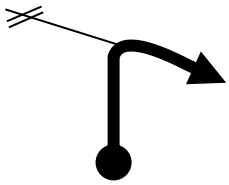		 
4,52	0,05	96	DERECHA	C. VECINAL X LZ-10	24,98
			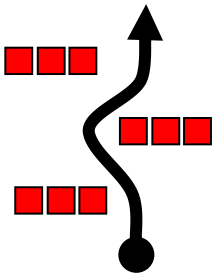	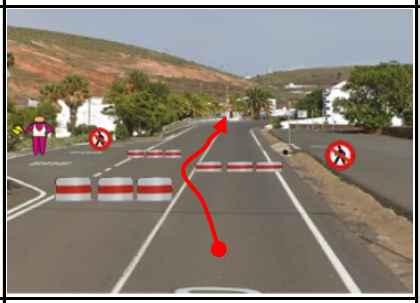	 
4,95	0,43	97	CHICANE	LZ-10	24,55
			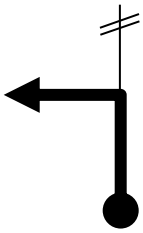		 
5,67	0,72	98	IZQUIERDA	LZ-10 X C. VECINAL	23,83
			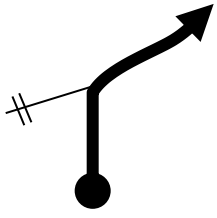		 
5,98	0,31	99	DERECHA	C. VECINAL	23,52
			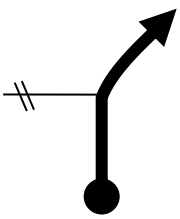		 
6,66	0,68	100	DERECHA / SALTO	C. VECINAL	22,84

2ª SECCION		LONGITUD (en km)	29,50		TC 3 TESEGUITE EL MOJON LOS VALLES LAS NIEVES
SECTOR 6 DEL TC 3 AL CH 4		PROMEDIO (en km/h)	37,66		
		TIEMPO (en min)	47		
TOTAL	**PARCIAL**		**DIRECCION**	**INFORMACION**	**REGRESIVO**
7,23	**0,57**	101	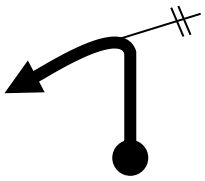 **IZQUIERDA**	 **C. VECINAL X LZ-10**	  **22,27**
8,05	**0,82**	102	 **DE FRENTE**	 **LZ-10**	  **21,45**
8,61	**0,56**	103	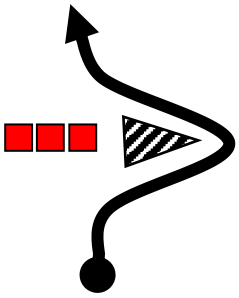 **CHICANE**	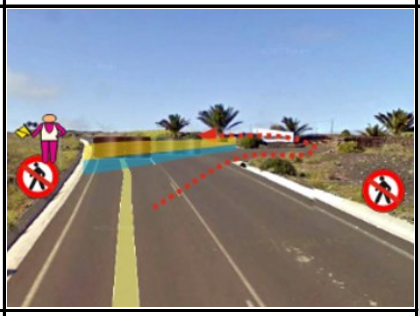 **LZ-10**	  **20,89**
9,48	**0,87**	104	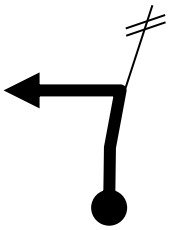 **IZQUIERDA**	 **LZ-10 X C. VECINAL**	  **20,02**
9,54	**0,06**	105	 **DE FRENTE**	 **C. VECINAL**	  **19,96**

2ª SECCION		LONGITUD (en km)	29,50		TC 3 TESEGUITE EL MOJON LOS VALLES LAS NIEVES
SECTOR 6 DEL TC 3 AL CH 4		PROMEDIO (en km/h)	37,66		
		TIEMPO (en min)	47		
TOTAL	PARCIAL		DIRECCION	INFORMACION	REGRESIVO
10,87	1,33	106	DERECHA		  18,63
11,61	0,74	107	DE FRENTE		 17,89
12,08	0,47	108	DE FRENTE		 17,42
13,12	1,04	109	IZQUIERDA		16,38
16,72	3,60	110	DERECHA		12,78
				LZ-10 X LZ-207	

2ª SECCION		LONGITUD (en km)	29,50		TC 3 TESEGUITE EL MOJON LOS VALLES LAS NIEVES
SECTOR 6 DEL TC 3 AL CH 4		PROMEDIO (en km/h)	37,66		
		TIEMPO (en min)	47		
TOTAL	PARCIAL		DIRECCION	INFORMACION	REGRESIVO
23,12	6,40	111	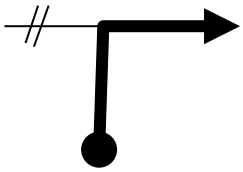 DERECHA	 LZ-207 X LZ-1	6,38
24,67	1,55	112	 DERECHA	 LZ-1	4,83
25,00	0,33	113	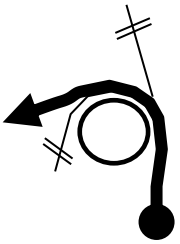 2ª SALIDA	 LZ-1	4,50
25,14	0,14	114	 1ª SALIDA	 LZ-1 X LZ-42	4,36
29,22	4,08	115	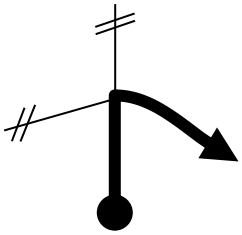 DERECHA	 LZ-42 X REC. URBANO	0,28

2ª SECCION		LONGITUD (en km)		29,50	TC 3 TESEGUITE EL MOJON LOS VALLES LAS NIEVES
SECTOR 6 DEL TC 3 AL CH 4		PROMEDIO (en km/h)		37,66	
		TIEMPO (en min)		47	
TOTAL	**PARCIAL**		**DIRECCION**	**INFORMACION**	**REGRESIVO**
29,46	**0,24**	116	**DE FRENTE**		**0,04**
29,50	**0,04**	117	**DE FRENTE**		 **0,00**
				REC. URBANO	

2ª SECCION		LONGITUD (en km)	29,05		TC 4 GUATIZA COSTA TEGUISE
SECTOR 7 DEL TC 4 AL CH 4A		PROMEDIO (en km/h)	38,73		
		TIEMPO (en min)	47		
TOTAL	PARCIAL		DIRECCION	INFORMACION	REGRESIVO
0,00	0,00	118	FRENTE / DERECHA	 LZ-405	 29,05
1,15	1,15	119	IZQUIERDA	 LZ-405 X LZ-406	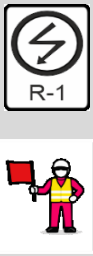 27,90
2,56	1,41	120	DERECHA	 LZ-406 X LZ-42	 26,49
3,36	0,80	121	2ª SALIDA	 LZ-42 X LZ-1a	 25,69
3,48	0,12	122	1ª SALIDA	 LZ-1a	 25,57

2ª SECCION		LONGITUD (en km)	29,05		TC 4 GUATIZA COSTA TEGUISE
SECTOR 7 DEL TC 4 AL CH 4A		PROMEDIO (en km/h)	38,73		
		TIEMPO (en min)	47		
TOTAL	PARCIAL		DIRECCION	INFORMACION	REGRESIVO
4,45	0,97	123	CHICANE	LZ-1a	R-5 24,60
5,20	0,75	124	CHICANE	LZ-1a	R-6 23,85
5,81	0,61	125	DE FRENTE	LZ-1a	R-7 23,24
6,62	0,81	126	CHICANE	LZ-1a	R-8 22,43
8,05	1,43	127	2ª SALIDA	LZ-1a X LZ-14	R-9 21,00

2ª SECCION		LONGITUD (en km)	29,05		TC 4 GUATIZA COSTA TEGUISE
SECTOR 7 DEL TC 4 AL CH 4A		PROMEDIO (en km/h)	38,73		
		TIEMPO (en min)	47		
TOTAL	PARCIAL		DIRECCION	INFORMACION	REGRESIVO
8,16	0,11	128	1ª SALIDA	LZ-14	R-10 20,89
9,03	0,87	129	CHICANE	LZ-14	R-11 20,02
9,73	0,70	130	CHICANE	LZ-14	R-12 19,32
10,42	0,69	131	CHICANE	LZ-14	R-13 18,63
11,07	0,65	132	IZQUIERDA	LZ-14 X REC. URBANO	R-14 17,98

2ª SECCION		LONGITUD (en km)	29,05		TC 4 GUATIZA COSTA TEGUISE
SECTOR 7 DEL TC 4 AL CH 4A		PROMEDIO (en km/h)	38,73		
		TIEMPO (en min)	47		
TOTAL	PARCIAL		DIRECCION	INFORMACION	REGRESIVO
11,22	0,15	133	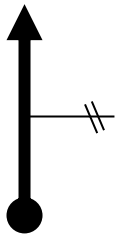 DE FRENTE	 REC. URBANO	  17,83
11,91	0,69	134	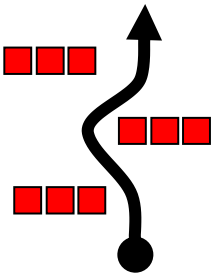 CHICANE	 REC. URBANO	  17,14
12,61	0,70	135	 DE FRENTE	 REC. URBANO	 16,44
12,85	0,24	136	 DE FRENTE	 REC. URBANO	 16,20
13,48	0,63	137	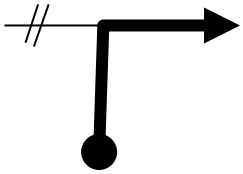 DERECHA	 REC. URBANO X LZ-18	15,57

2ª SECCION		LONGITUD (en km)	29,05		TC 4 GUATIZA COSTA TEGUISE
SECTOR 7 DEL TC 4 AL CH 4A		PROMEDIO (en km/h)	38,73		
		TIEMPO (en min)	47		
TOTAL	PARCIAL		DIRECCION	INFORMACION	REGRESIVO
15,39	1,91	138	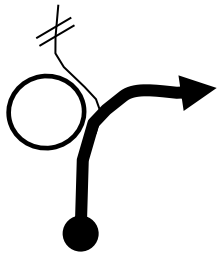 1ª SALIDA	 LZ-18 X LZ-34	13,66
17,11	1,72	139	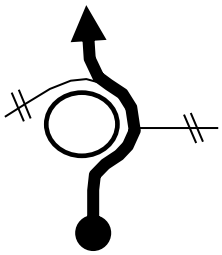 2ª SALIDA	 LZ-34	11,94
20,52	3,41	140	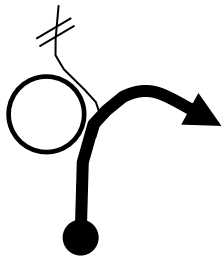 1ª SALIDA	 LZ-34 X LZ-1	8,53
21,07	0,55	141	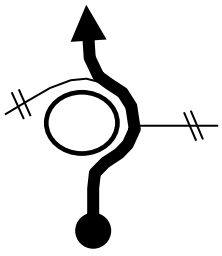 2ª SALIDA	 LZ-1	7,98
21,87	0,80	142	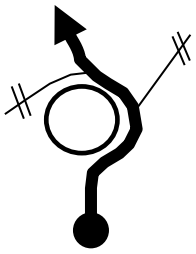 2ª SALIDA	 LZ-1 X LZ-10	7,18

2ª SECCION		LONGITUD (en km)	29,05		TC 4 GUATIZA COSTA TEGUISE
SECTOR 7 DEL TC 4 AL CH 4A		PROMEDIO (en km/h)	38,73		
		TIEMPO (en min)	47		
TOTAL	PARCIAL		DIRECCION	INFORMACION	REGRESIVO
24,86	2,99	143	2ª SALIDA	 LZ-10 X LZ-408	4,19
28,23	3,37	144	IZQUIERDA	 LZ-408 X LZ-30	0,82
28,91	0,68	145	IZQUIERDA	 LZ-30 X COMPLEJO	0,14
29,05	0,14	146	DE FRENTE	 COMPLEJO	0,00

3ª SECCION		LONGITUD (en km)	9,43		ENLACE COMPLEJO - TESEGUITE
SECTOR 9 DEL CH 4C AL CH 5		PROMEDIO (en km/h)	25,72		
		TIEMPO (en min)	22		
TOTAL	PARCIAL		DIRECCION	INFORMACION	REGRESIVO
0,00	0,00	147	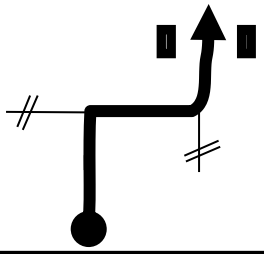 DERECHA / IZQUIERDA	 COMPLEJO	- CHS - 9,43
0,15	0,15	148	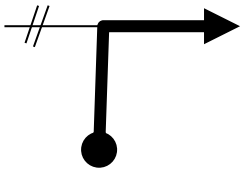 DERECHA	 COMPLEJO X LZ-30	9,28
0,82	0,67	149	 DERECHA	 LZ-30 X LZ-408	8,61
4,08	3,26	150	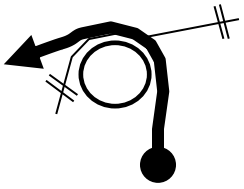 2ª SALIDA	 LZ-408 X LZ-10	5,35
6,50	2,42	151	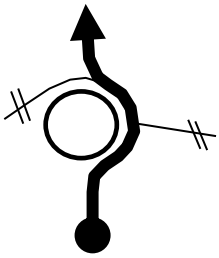 2ª SALIDA	 LZ-10	2,93

3ª SECCION		LONGITUD (en km)	9,43		ENLACE COMPLEJO - TESEGUITE
SECTOR 9 DEL CH 4C AL CH 5		PROMEDIO (en km/h)	25,72		
		TIEMPO (en min)	22		
TOTAL	**PARCIAL**		**DIRECCION**	**INFORMACION**	**REGRESIVO**
7,58	**1,08**	152	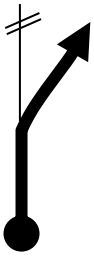 **DERECHA**	 **LZ-10 X LZ-404**	**1,85**
9,43	**1,85**	153	 **DE FRENTE**	 **LZ-404**	 **0,00**

3ª SECCION		LONGITUD (en km)		54,05	TC 5 TESEGUITE EL MOJON LOS VALLES LAS NIEVES
SECTOR 10 DEL TC 5 AL CH 6		PROMEDIO (en km/h)		42,12	
		TIEMPO (en min)		77	
TOTAL	PARCIAL		DIRECCION	INFORMACION	REGRESIVO
0,00	0,00	154	 DE FRENTE	 LZ-404	 54,05
0,07	0,07	155	 DERECHA	 LZ-404 X C. VECINAL	53,98
0,18	0,11	156	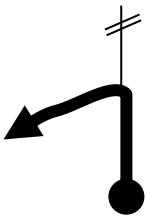 IZQUIERDA	 C. VECINAL	  53,87
0,28	0,10	157	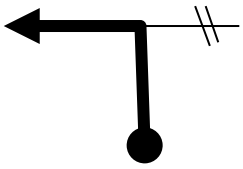 IZQUIERDA	 C. VECINAL X LZ-404	  53,77
0,39	0,11	158	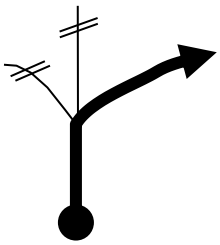 DERECHA	 LZ 404 X C. VECINAL	  53,66

3ª SECCION		LONGITUD (en km)	54,05		TC 5 TESEGUITE EL MOJON LOS VALLES LAS NIEVES
SECTOR 10 DEL TC 5 AL CH 6		PROMEDIO (en km/h)	42,12		
		TIEMPO (en min)	77		
TOTAL	PARCIAL		DIRECCION	INFORMACION	REGRESIVO
0,49	0,10	159	DERECHA	 C. VECINAL	 53,56
0,74	0,25	160	IZQUIERDA	 C. VECINAL X LZ-404	 53,31
1,22	0,48	161	CHICANE	 LZ-404	 52,83
1,67	0,45	162	IZQUIERDA	 LZ-404 X LZ-405	 52,38
2,22	0,55	163	DE FRENTE	 LZ-405	 51,83

3ª SECCION		LONGITUD (en km)	54,05		TC 5 TESEGUITE EL MOJON LOS VALLES LAS NIEVES
SECTOR 10 DEL TC 5 AL CH 6		PROMEDIO (en km/h)	42,12		
		TIEMPO (en min)	77		
TOTAL	PARCIAL		DIRECCION	INFORMACION	REGRESIVO
2,63	0,41	164	DE FRENTE	 LZ-405	  51,42
2,78	0,15	165	CHICANE	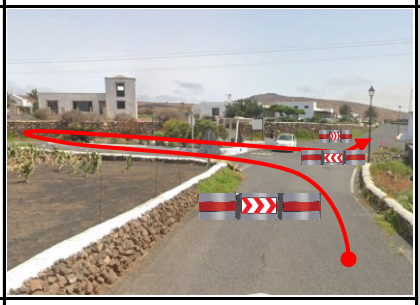 LZ-405	51,27
2,93	0,15	166	IZQUIERDA	 LZ-405 X C. VECINAL	  51,12
3,64	0,71	167	DE FRENTE	 C. VECINAL	  50,41
4,47	0,83	168	IZQUIERDA (CARRIL IZQU)	 C. VECINAL	  49,58

3ª SECCION		LONGITUD (en km)		54,05	TC 5 TESEGUITE EL MOJON LOS VALLES LAS NIEVES
SECTOR 10 DEL TC 5 AL CH 6		PROMEDIO (en km/h)		42,12	
		TIEMPO (en min)		77	

TOTAL	PARCIAL		DIRECCION	INFORMACION	REGRESIVO
4,52	0,05	169	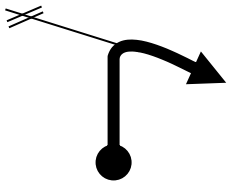 DERECHA	 C. VECINAL X LZ-10	  49,53
4,95	0,43	170	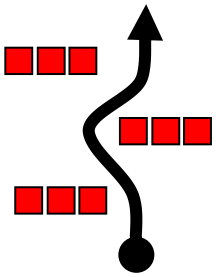 CHICANE	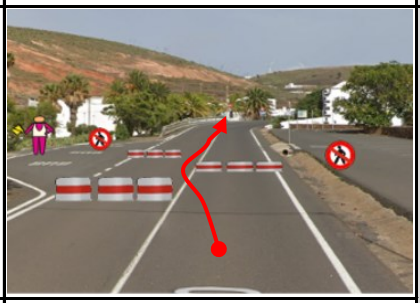 LZ-10	  49,10
5,67	0,72	171	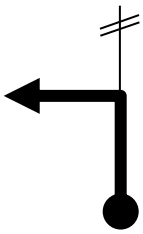 IZQUIERDA	 LZ-10 X C. VECINAL	  48,38
5,98	0,31	172	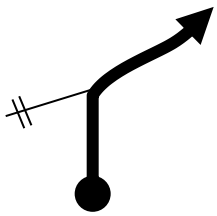 DERECHA	 C. VECINAL	  48,07
6,66	0,68	173	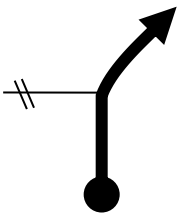 DERECHA / SALTO	 C. VECINAL	  47,39

3ª SECCION		LONGITUD (en km)	54,05		TC 5 TESEGUITE EL MOJON LOS VALLES LAS NIEVES
SECTOR 10 DEL TC 5 AL CH 6		PROMEDIO (en km/h)	42,12		
		TIEMPO (en min)	77		
TOTAL	PARCIAL		DIRECCION	INFORMACION	REGRESIVO
7,23	0,57	174	IZQUIERDA	 C. VECINAL X LZ-10	  46,82
8,05	0,82	175	DE FRENTE	 LZ-10	  46,00
8,61	0,56	176	CHICANE	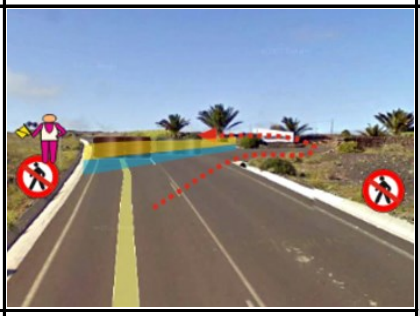 LZ-10	  45,44
9,48	0,87	177	IZQUIERDA	 LZ-10 X C. VECINAL	  44,57
9,54	0,06	178	DE FRENTE	 C. VECINAL	  44,51

3ª SECCION		LONGITUD (en km)	54,05		TC 5 TESEGUITE EL MOJON LOS VALLES LAS NIEVES
SECTOR 10 DEL TC 5 AL CH 6		PROMEDIO (en km/h)	42,12		
		TIEMPO (en min)	77		
TOTAL	PARCIAL		DIRECCION	INFORMACION	REGRESIVO
10,87	1,33	179	DERECHA		  43,18
11,61	0,74	180	DE FRENTE		 42,44
12,08	0,47	181	DE FRENTE		 41,97
13,12	1,04	182	IZQUIERDA		C. VECINAL X LZ-10 40,93
16,72	3,60	183	DERECHA		LZ-10 X LZ-207 37,33

3ª SECCION		LONGITUD (en km)	54,05		TC 5 TESEGUITE EL MOJON LOS VALLES LAS NIEVES
SECTOR 10 DEL TC 5 AL CH 6		PROMEDIO (en km/h)	42,12		
		TIEMPO (en min)	77		
TOTAL	PARCIAL		DIRECCION	INFORMACION	REGRESIVO
23,12	6,40	184	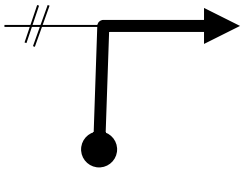 DERECHA	 LZ-207 X LZ-1	30,93
37,69	14,57	185	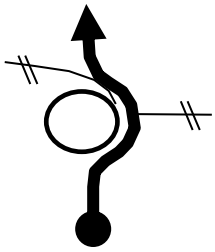 2ª SALIDA	 LZ-1	16,36
38,54	0,85	186	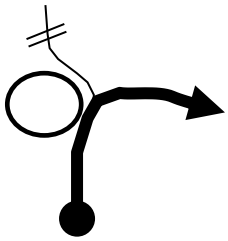 1ª SALIDA	 LZ-1 X LZ-10	15,51
41,53	2,99	187	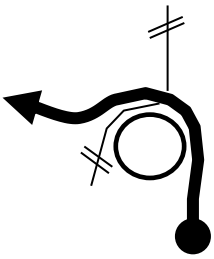 2ª SALIDA	 LZ-10 X LZ-408	12,52
44,90	3,37	188	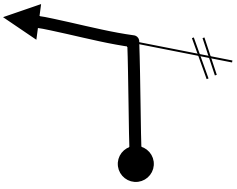 IZQUIERDA	 LZ-408 X LZ-30	9,15

3ª SECCION		LONGITUD (en km)	54,05		TC 5 TESEGUITE EL MOJON LOS VALLES LAS NIEVES
SECTOR 10 DEL TC 5 AL CH 6		PROMEDIO (en km/h)	42,12		
		TIEMPO (en min)	77		
TOTAL	PARCIAL		DIRECCION	INFORMACION	REGRESIVO
48,50	3,60	189	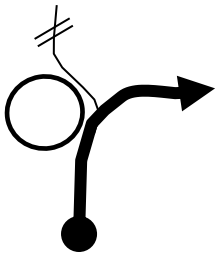 1ª SALIDA	 LZ-30 X LZ-20	5,55
49,36	0,86	190	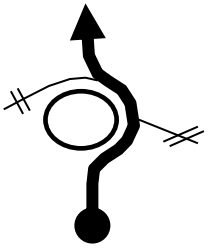 2ª SALIDA	 LZ-20	4,69
53,84	4,48	191	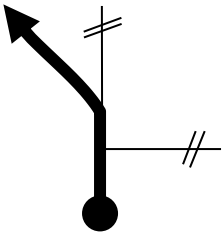 IZQUIERDA	 LZ-20 X LZ-46	0,21
53,90	4,54	192	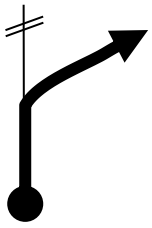 DERECHA	 LZ-46 X C. VECINAL	0,15
54,05	0,21	193	 DE FRENTE	 C. VECINAL	 0,00

3ª SECCION		LONGITUD (en km)		14,41	T.C. 6 TIAGUA - LOS DOLORES
SECTOR 11 DEL TC 6 AL CH 6A		PROMEDIO (en km/h)		43,23	
		TIEMPO (en min)		20	
TOTAL	PARCIAL		DIRECCION	INFORMACION	REGRESIVO
0,00	0,00	194	DE FRENTE	C. VECINAL	14,41
1,34	1,34	195	CHICANE	C. VECINAL	13,07
2,66	1,32	196	IZQUIERDA	C. VECINAL	11,75
3,83	1,17	197	DE FRENTE	C. VECINAL	10,58
4,66	0,83	198	DE FRENTE	C. VECINAL	9,75

3ª SECCION		LONGITUD (en km)	14,41		T.C. 6 TIAGUA - LOS DOLORES
SECTOR 11 DEL TC 6 AL CH 6A		PROMEDIO (en km/h)	43,23		
		TIEMPO (en min)	20		
TOTAL	PARCIAL		DIRECCION	INFORMACION	REGRESIVO
5,15	0,49	199	DE FRENTE		  9,26
5,34	0,19	200	IZQUIERDA	 C. VECINAL	  9,07
5,47	0,13	201	DE FRENTE	 C. VECINAL	 8,94
5,76	0,29	202	IZQUIERDA	 C. VECINAL X REC. URBANO	 8,65
6,66	0,90	203	IZQUIERDA	 REC. URBANO X LZ-46	7,75

3ª SECCION		LONGITUD (en km)	14,41		T.C. 6 TIAGUA - LOS DOLORES
SECTOR 11 DEL TC 6 AL CH 6A		PROMEDIO (en km/h)	43,23		
		TIEMPO (en min)	20		
TOTAL	PARCIAL		DIRECCION	INFORMACION	REGRESIVO
12,11	5,45	204	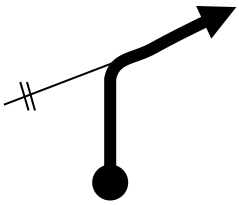 DERECHA	 LZ-46 X LZ-20	2,30
13,49	1,38	205	 IZQUIERDA	 LZ-20 X REC. URBANO	0,92
14,24	0,75	206	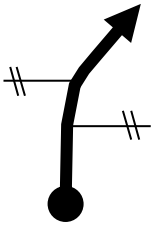 DE FRENTE	 REC. URBANO	0,17
14,28	0,04	207	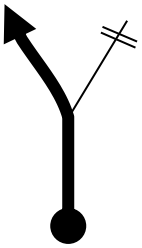 IZQDA POR DIREC. PROHIB	 REC. URBANO	0,13
14,41	0,13	208	 DE FRENTE	 REC. URBANO	0,00

4ª SECCION		LONGITUD (en km)		4,51	ENLACE A TIAGUA
SECTOR 12 DEL CH 6B AL CH 7		PROMEDIO (en km/h)		38,66	
		TIEMPO (en min)		7	
TOTAL	PARCIAL		DIRECCION	INFORMACION	REGRESIVO
0,00	0,00	209	DE FRENTE		 4,51
0,90	0,90	210	DERECHA		3,61
4,30	3,40	211	IZQUIERDA	 LZ-20 X LZ-46	0,21
4,36	0,06	212	DERECHA	 LZ-46 X C. VECINAL	0,15
4,51	0,15	213	DE FRENTE	 C. VECINAL	 0,00

4ª SECCION	LONGITUD (en km)	14,41	T.C. 7 TIAGUA - LOS DOLORES
SECTOR 13 DEL TC 7 AL CH 7A	PROMEDIO (en km/h)	43,23	
	TIEMPO (en min)	20	

TOTAL	PARCIAL		DIRECCION	INFORMACION	REGRESIVO
0,00	0,00	214	 DE FRENTE	 C. VECINAL	 14,41
1,34	1,34	215	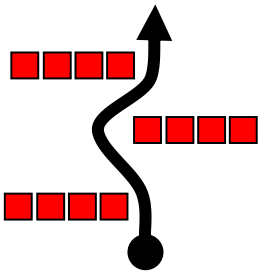 CHICANE	 C. VECINAL	  13,07
2,66	1,32	216	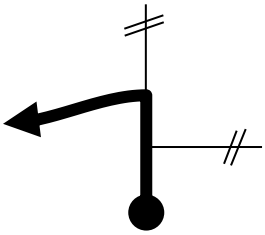 IZQUIERDA	 C. VECINAL	  11,75
3,83	1,17	217	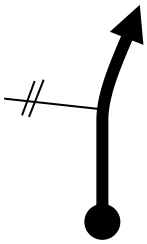 DE FRENTE	 C. VECINAL	  10,58
4,66	0,83	218	 DE FRENTE	 C. VECINAL	  9,75

4ª SECCION		LONGITUD (en km)	14,41		T.C. 7 TIAGUA - LOS DOLORES
SECTOR 13 DEL TC 7 AL CH 7A		PROMEDIO (en km/h)	43,23		
		TIEMPO (en min)	20		
TOTAL	PARCIAL		DIRECCION	INFORMACION	REGRESIVO
5,15	0,49	219	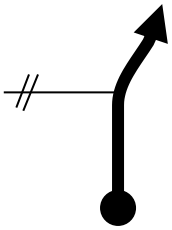 DE FRENTE		  9,26
5,34	0,19	220	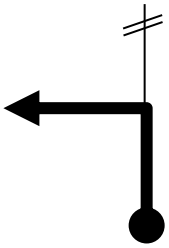 IZQUIERDA	 C. VECINAL	  9,07
5,47	0,13	221	 DE FRENTE	 C. VECINAL	 8,94
5,76	0,29	222	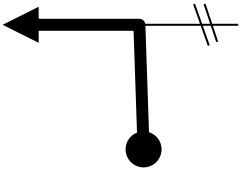 IZQUIERDA	 C. VECINAL X REC. URBANO	 8,65
6,66	0,90	223	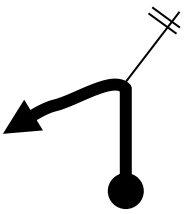 IZQUIERDA	 REC. URBANO X LZ-46	7,75

4ª SECCION		LONGITUD (en km)	14,41		T.C. 7 TIAGUA - LOS DOLORES
SECTOR 13 DEL TC 7 AL CH 7A		PROMEDIO (en km/h)	43,23		
		TIEMPO (en min)	20		
TOTAL	PARCIAL		DIRECCION	INFORMACION	REGRESIVO
12,11	5,45	224	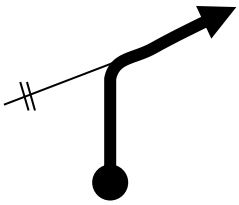 DERECHA	 LZ-46 X LZ-20	2,30
13,49	1,38	225	 IZQUIERDA	 LZ-20 X REC. URBANO	0,92
14,24	0,75	226	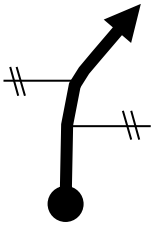 DE FRENTE	 REC. URBANO	0,17
14,28	0,04	227	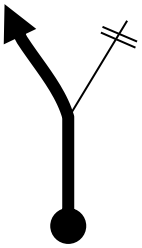 IZQDA POR DIREC. PROHIB	 REC. URBANO	0,13
14,41	0,13	228	 FIN RALLY DE FRENTE	 REC. URBANO	 0,00